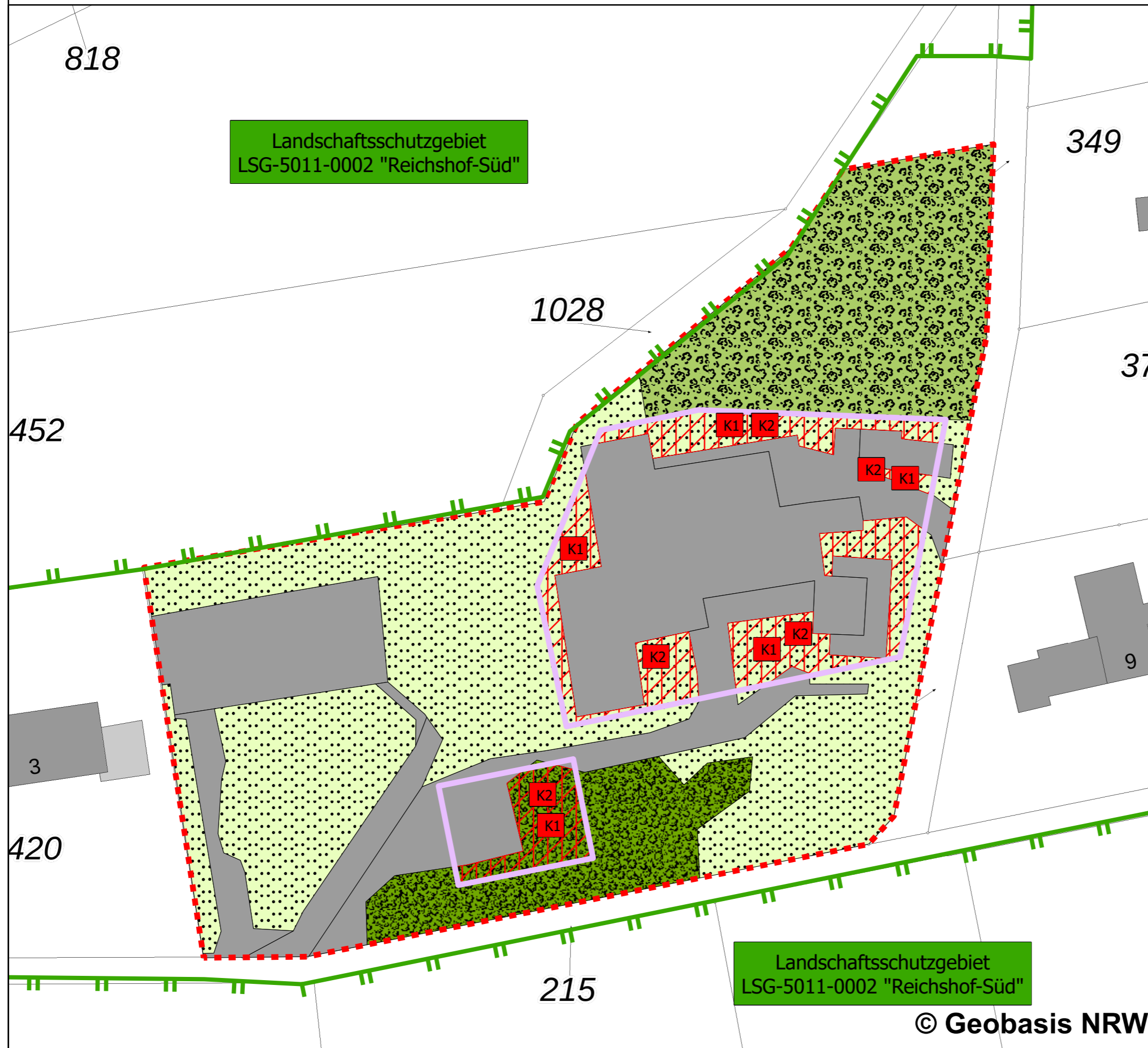


Landschaftspflegerischer Fachbeitrag zum Bebauungsplan Nr. 73 "Brüchermühle Am Steinberg"





Karte Nr. 1: Bestand Biotoptypen und Konflikte





Legende

I. Biotoptypen Bestand




Kartierung: Mai 2022 gem. der Bewertungsmethode „Ausgleich von Eingriffen in Natur und Landschaft – Arbeitshilfe für die Bauleitplanung“, 2001

-  1.1 - Versiegelte Flächen
-  4.1 - Zier- und Nutzgarten, strukturarm
-  8.1 / 8.2 - Baumgruppe mit Gebüsch
-  8.2 - Baumgruppen, Einzelbäume

II. Konflikte

-  K1 - Anlagebedingte Inanspruchnahme von Biotopstrukturen
-  K2 - Anlagebedingte Inanspruchnahme von Bodenstrukturen

III. Sonstiges

-  Geltungsbereich BP Nr. 73
-  Landschaftsschutzgebiet
-  Eingriffsrelevante Baufenster

auftraggeber: Bernhard Bürger
Puhl
51545 Waldbröl

projekt: Landschaftspflegerischer Fachbeitrag zum Bebauungsplan Nr. 73 "Brüchermühle Am Steinberg"

karte: Karte Nr. 1
Bestand Biotoptypen und Konflikte

maßstab:	planmaße:	datum:
1:500	42,0 x 29,7 cm	22.12.2023

auftraggeber:	auftragnehmer:	projektnummer:
	<i>hkr</i>	1318

HKR

Stephan Müller
Landschaftsarchitekten

Alte Rathausstraße 4
51545 Waldbröl
Tel: 02291-927803-0
Fax: 02291-927803-9

www.hkr-landschaftsarchitekten.de
info@hkr-landschaftsarchitekten.de

Landschaftsschutzgebiet
LSG-5011-0002 "Reichshof-Süd"